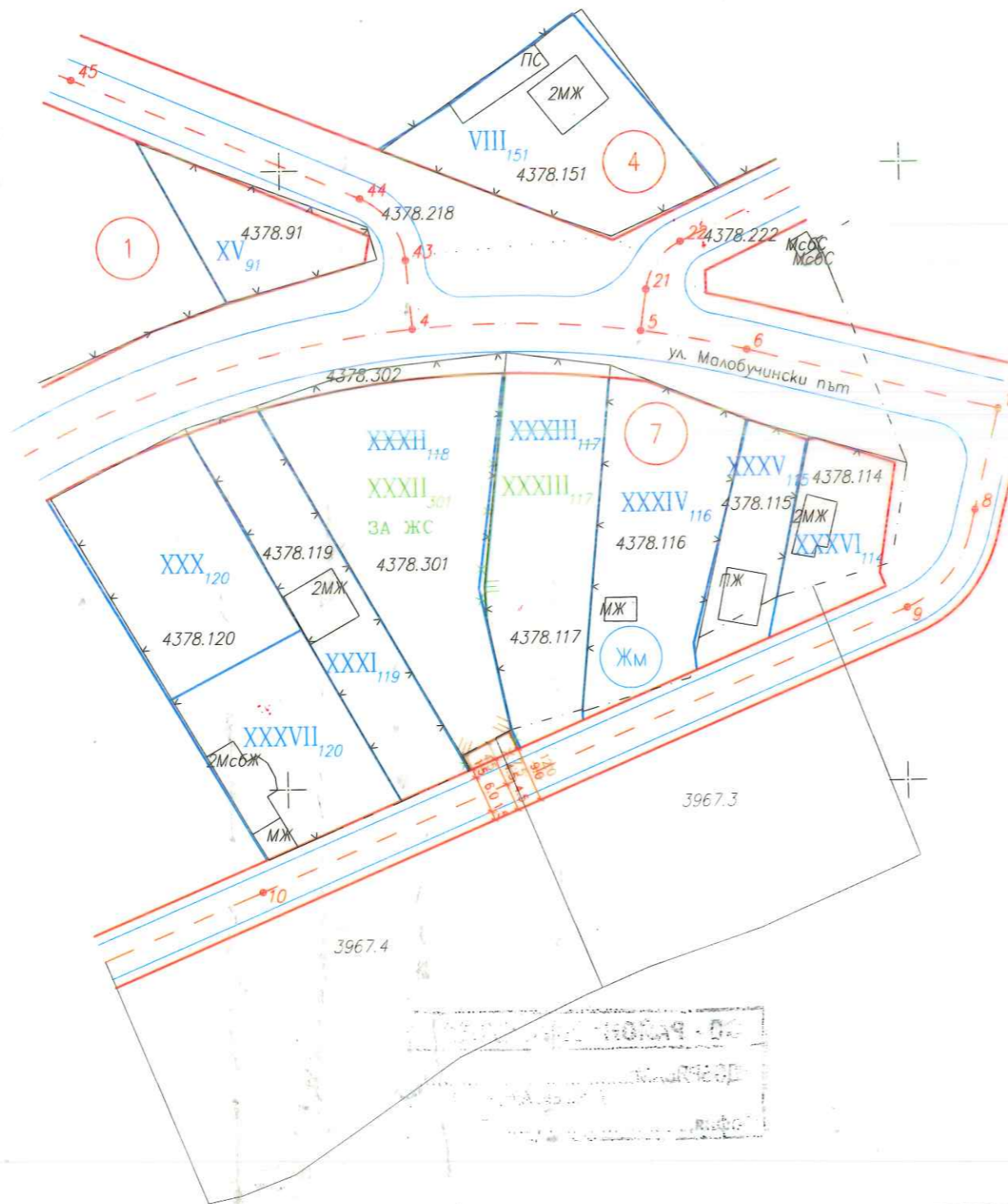


Проект за Подробен устройствен план - изменение на план за регулация /ПУП-ИПР/ за УПИ XXXII-118 и XXXIII-117, кв. 7, м. „Манилов дол“, район „Овча купел“- СО, съответстващи на ПИ 68134.4378.301 и ПИ 68134.4378.117 по КККР на гр.София и образуване на нови УПИ XXXII-301 "ЗА ЖС" и УПИ XXXIII-117



М 1:1000

Забележка:

1. Регулационният план на м. „Манилов дол“, р-н Овча купел, одобрен с Решение №7 по Протокол №23/19.03.2001г.
2. Кадастралната карта е одобрена със Заповед № РД-18-54/30.08.2010г. на Изпълнителния директор на АГКК.


ЛЕГЕНДА:

- Жилищна устройствена зона с малкоетажно застрояване
- Действащ регулационен план
- Кадастрална карта

1	Възложители: Йорданка Йосифова
Печат Главен архитект на СО - район "Овча купел"	

2	Обект	Проект за Подробен устройствен план - изменение на план за регулация /ПУП-ИПР/ за УПИ XXXII-118 и XXXIII-117, кв. 7, м. „Манилов дол“, район „Овча купел“- СО		
Част	План за регулация	Дата	06.2019 г.	
Мащаб	М 1:1000	Лист	01	
Фаза	УП	Лист	01	
Координатна система		БГС 2005		
Височинна система		Балтийска		


3	Ревизия	Основание
02		
01		
00		Заповед №РОК19-РА50-28/30.05.2019г.

4	Проектант	 ГЕО МОБАЙЛ ООД София, ул. "Белмекен" №10, офис 1 mail: office@geomobile.bg телефон: 0884 919 710
---	-----------	--

Лого

Печат

7	Одобрил	
---	---------	---

8	Одобрил	
---	---------	---

5	Име	Подпис
Проектант	инж. Вл.Миланов	
Съгласували		

6	Име файл	Вх.№P005082
Инвентарен номер/QR код		