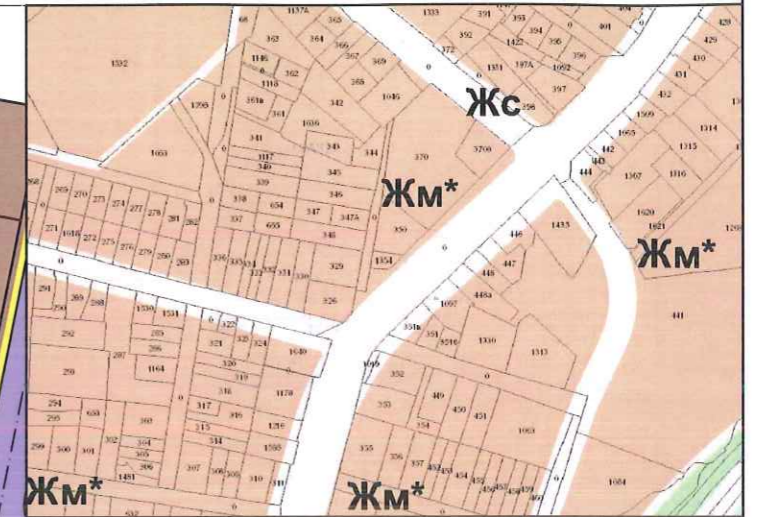
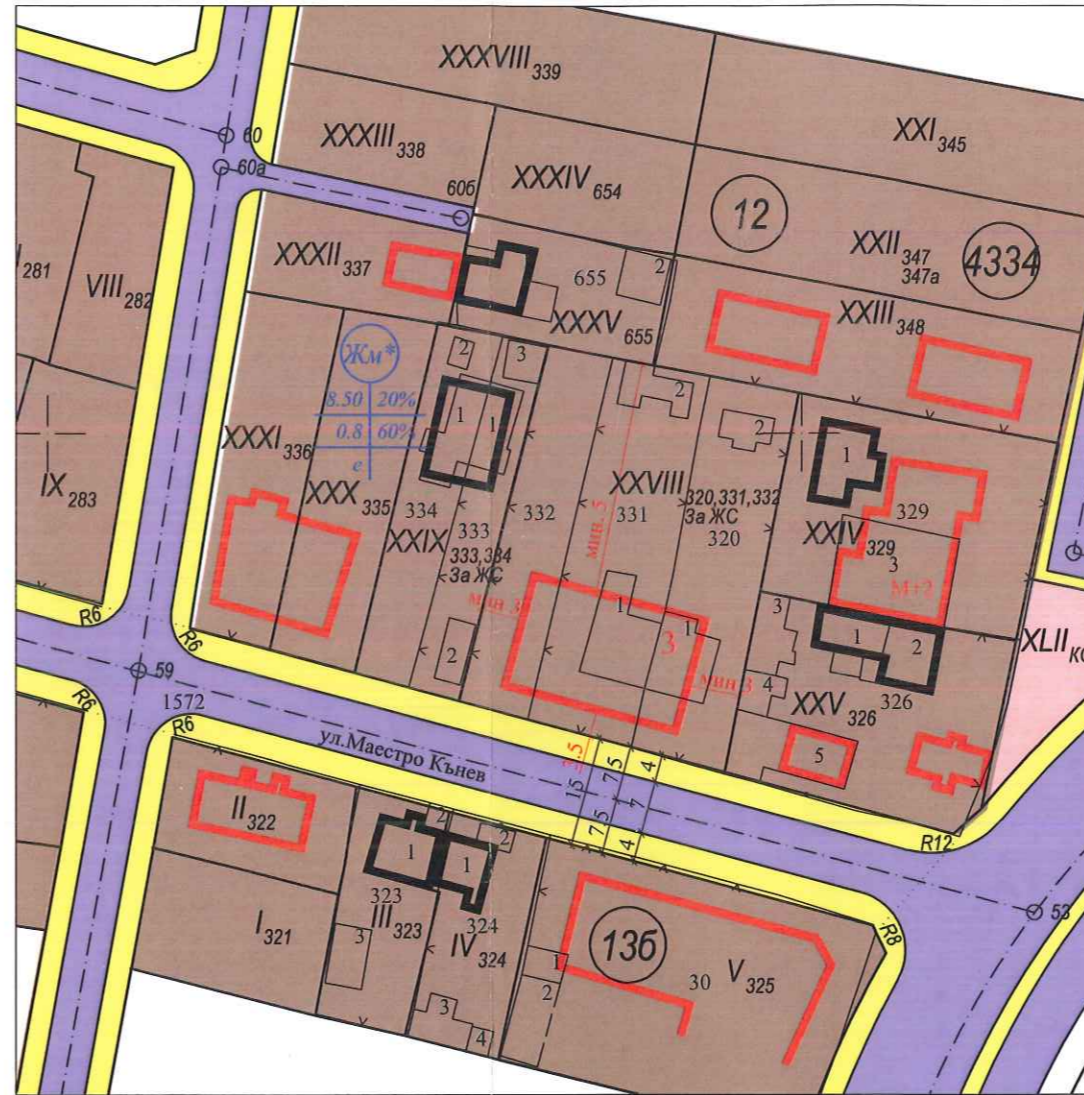
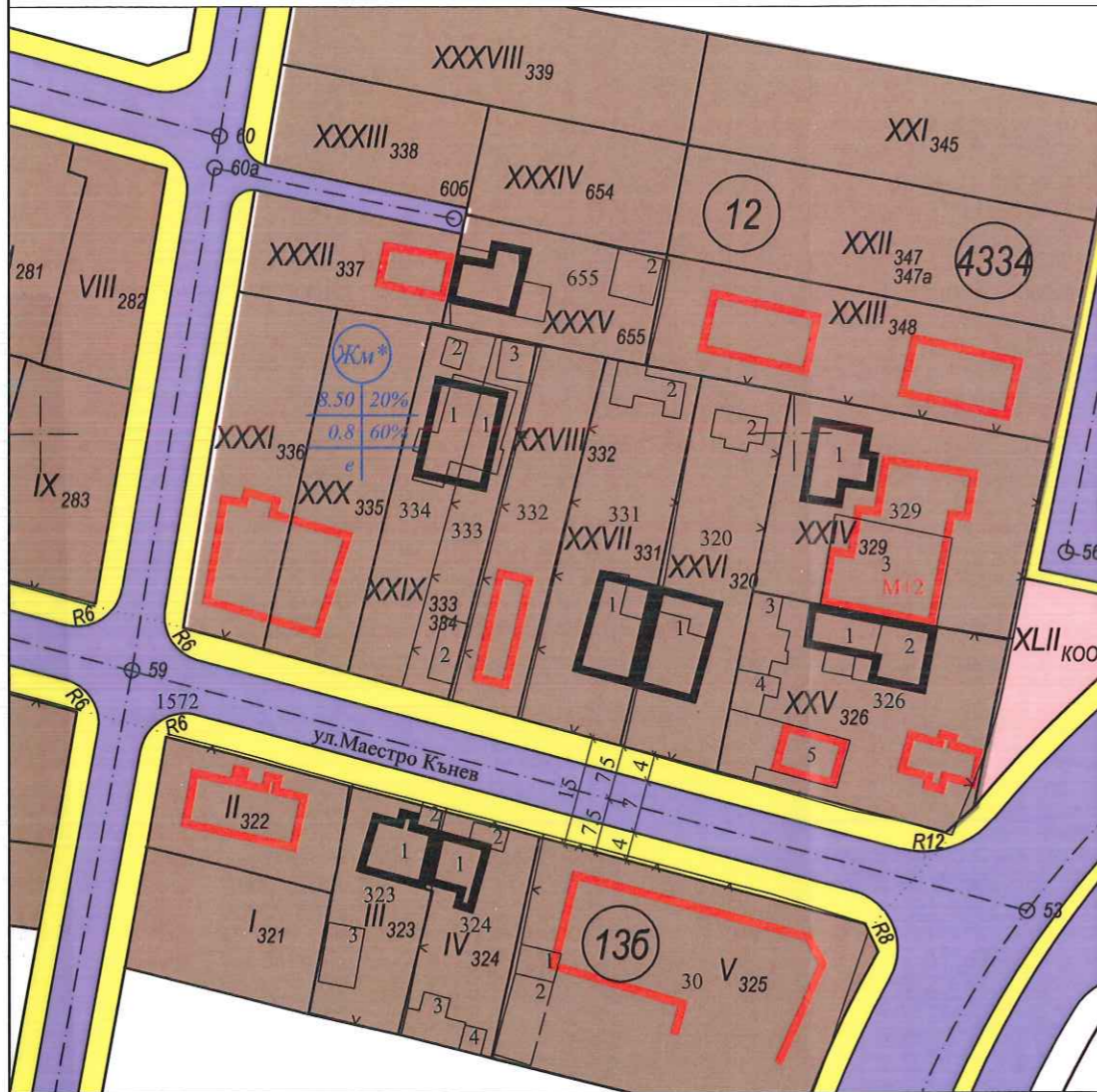


ИЗВАДКА ОТ ПЛАНА ЗА ЗАСТРОЯВАНЕ
на квартал 12, м. "кв. Овча купел - актуализация", СО - Район "Овча купел"
М 1:1000

ИЗМЕНЕНИЕ НА ПЛАН ЗА ЗАСТРОЯВАНЕ
на нови УПИ ХХVIII-320,331,332 и ХХIX-333,334, кв. 12, м. "кв. Овча купел - актуализация", СО - Район "Овча купел"
М 1:1000



ЛЕГЕНДА И СПЕЦИФИКАЦИЯ 2/2

графично изобразяване	наименование на елементите от ПУП
ЛИНИИ	
	граница на поземлен имот
	задължителна линия на застрояване
УЛИЦИ	
	обслужващи улици
	тротоари
ЗОНИ	
	Жилищна устройствена зона
	Зона за обществено-обслужващи дейности
ЗАСТРОЯВАНЕ	
	съществуващо застрояване
	ново застрояване

ЛЕГЕНДА И СПЕЦИФИКАЦИЯ 1/2

Номер на квартал	Номер на поземлен имот и/или на УПИ	Площ на поземлен имот и/или на УПИ (кв.м.)	Устройствена зона	Поземлен имот с установено предназначение	Етажност (височина в м.)			Градоустройствени параметри			Начин на застрояване			Забележка
					задължителна	максимална к.к	максимална кота било	плътност на застрояване [%]	К инт	мин. зелена площ [%]	свободно-е	свързано в два имота-д	свързано-с	
12	XXVIII 320,331,332	1747	Жм*	за жилищно строителство		8.50	12.0	20	0.8	60	е			0.80 м
12	XXIX 333,334	703	Жм*	за жилищно строителство		8.50	12.0	20	0.8	60	е			0.80 м



СО - РАЙОН "ОВЧА КУПЕЛ" геодезия
ОДОБРЯВАМ: *[Signature]*
София: 27.12.2018 г.

СО - РАЙОН "ОВЧА КУПЕЛ"
ОДОБРЕН
със заповед №: *Р0Ж18-РА50-57*
от: *27.12.2018*
сверил: *[Signature]* 2018 г.

ВЕМА - А ЕООД

София 1164, ул. "Криволък" 17, ет. 3, ап. 15
тел 0888 516 042, e-mail: vema.eood@gmail.com

ПУП-ИПРЗ на УПИ ХХVI-320, ХХVII-331, ХХVIII-332 и ХХIX-333,334, квартал 12, м. "кв. Овча купел - актуализация", СО - Район "Овча купел" по западната имотна граница на ПИ 68134.4334.332 от кадастралната карта на гр. София и обединяване на УПИ ХХVI-320, ХХVII-331 и ХХVIII-332 в нов УПИ ХХVIII-320,331,332 "За ЖС"

ЧЕРТЕЖ	ИЗМЕНЕНИЕ НА ПЛАН ЗА ЗАСТРОЯВАНЕ	
ВЪЗЛОЖИТЕЛ	Ч. Методиева, В. Петкова, И. Велева и В. Маринов	
Проектант	арх. Й. Пенева	М 1:1000
Управител	инж. П. Панева	10.2018